

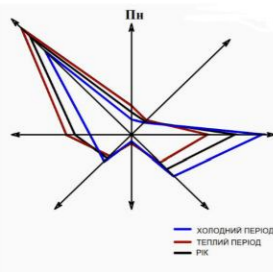
Схема розташування території у планувальній структурі м. Коломия (генеральний план) М 1:5000



Умовні позначення

існуючі	проектні	позарозрахун. період	ТЕРИТОРІЇ
			садибної житлової забудови
			багатоквартирної житлової забудови
			громадських будівель та споруд
			охоронної зони міста
			промислових підприємств
			комунальних підприємств
			складів та баз
			спецпризначення
			колективних садів та дач
			зелених насаджень загального користування
			сільськогосподарського використання
			кладовища
			інші землі
			річки та водоймища
			смуга відводу залізниці
			магістральні вулиці міського значення
			магістральні вулиці районного значення
			житлові вулиці
			напрямок евакуації
			електросирена та радіус її дії
			об'єкти з масовим перебуванням людей
			гучномовець

Експлікація:

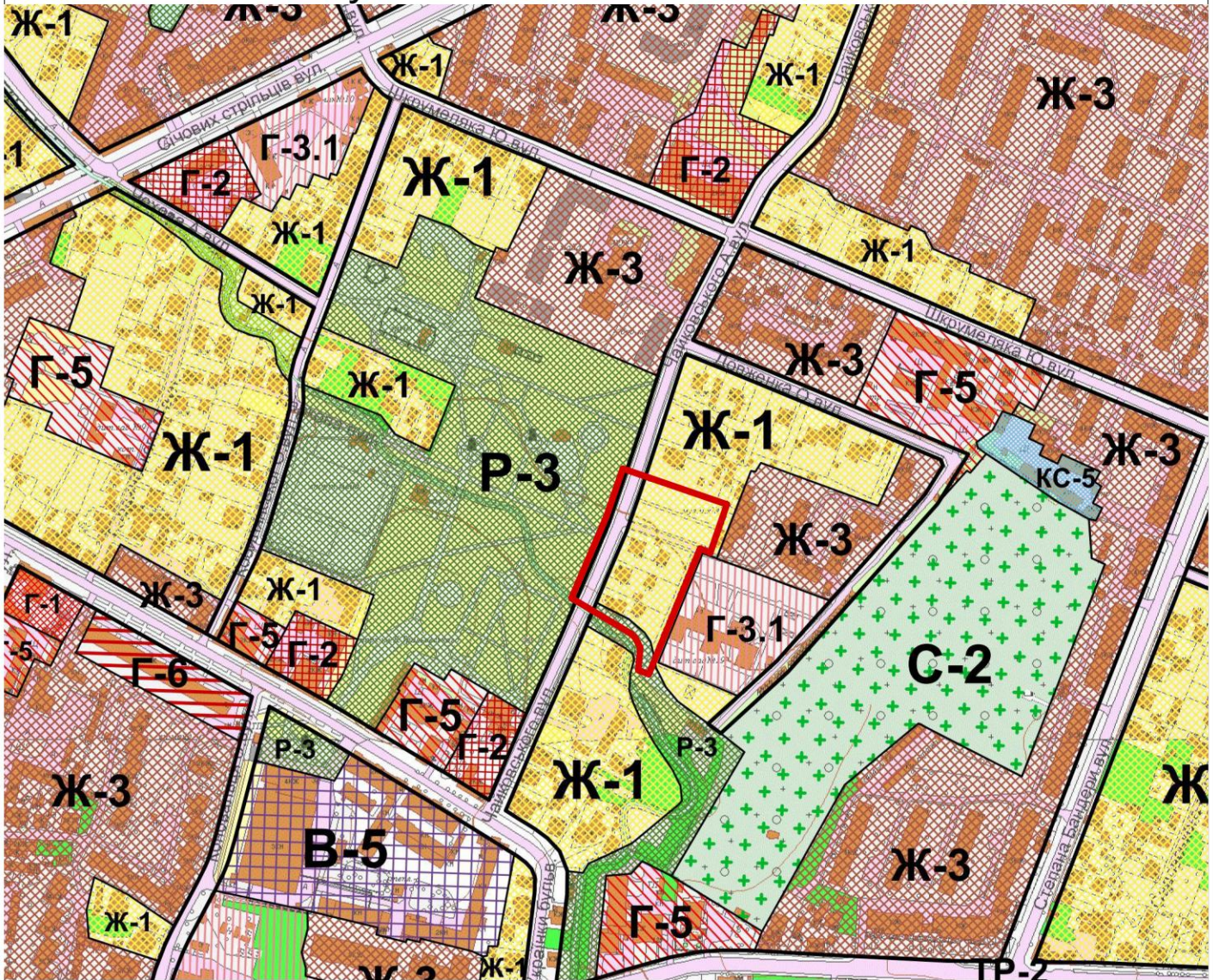


- 3. Адміністративні установи.
- 19. Гуртожиток.
- 21. Музей.
- 25. Культурні споруди.
- 29. Дитячі дошкільні установи.
- 30. Загальноосвітні школи.
- 32. ДЮСШ.
- 48. Лікарня.
- 55. Поліклініка.
- 56. Стоматологічна поліклініка.

- 67. Магазин.
- 70. Підприємства громадського харчування.
- 75. Гардинна фабрика.
- 105. Ткацька фабрика.
- 109. Фірма "Діоніс".
- 133. ПМК-10.
- 175. Молодіжно-розважальний центр.

				Угода № 208 -2018					
				Замовник: Коломийська міська рада					
				Підпис	Дата				
ГАП	Лопушанський М.					Детальний план території із внесенням змін у схему Зонування території міста Коломиї в районі вулиці Андрія Чайковського, 14, 16, 22А	Стадія	Аркуш	Аркушів
Виконала	Гравівська О.						ДПТ	1	6
Перевірів	Лопушанський М.					Схема розташування території у планувальній структурі м. Коломия (генеральний план) М 1:5000	ФОП Лопушанський М.Р. Львів 2018		

Розміщення території ДПТ на схемі територіального зонування м. Коломиї М 1:5 000



ЖИТЛОВІ ЗОНИ

- Ж-1** ЗОНА САДИБНОЇ ЗАБУДОВИ
- Ж-3** ЗОНА ЗМІШАНОЇ БАГАТОКВАРТИРНОЇ ЖИТЛОВОЇ ТА ГРОМАДСЬКОЇ ЗАБУДОВИ

ЛАНДШАФТНО - РЕКРЕАЦІЙНІ ЗОНИ

- Р-3** ЗОНА ОЗЕЛЕНИХ ТЕРИТОРІЙ ЗАГАЛЬНОГО КОРИСТУВАННЯ

ГРОМАДСЬКІ ЗОНИ

- Г-1** ЗОНИ ЗАГАЛЬНОМІСЬКОГО ЦЕНТРУ
- Г-2** ТОРГОВО - ДІЛОВІ ЗОНИ РАЙОННОГО ЗНАЧЕННЯ ТА МІСЦЕВОГО РІВНЯ
- Г-3.1** ЗОНА ДИТЯЧИХ ДОШКІЛЬНИХ УСТАНОВ ТА ЗАГАЛЬНООСВІТНІХ ШКІЛ
- Г-4** КУЛЬТУРНІ ТА СПОРТИВНІ ЗОНИ
- Г-6** ТОРГОВЕЛЬНІ ЗОНИ

ЛАНДШАФТНІ ЗОНИ

- Л-1** ОЗЕЛЕНЕНІ ТЕРИТОРІЇ (НЕУЖИТКИ, СЗЗ, ТОЩО)
- КС-5** ЗОНИ РОЗМІЩЕННЯ ОБ'ЄКТІВ 5-ГО КЛАСУ САНІТАРНОЇ КЛАСИФІКАЦІЇ (НОРМАТИВНА СЗЗ-5.0М)
- МЕЖА ДПТ

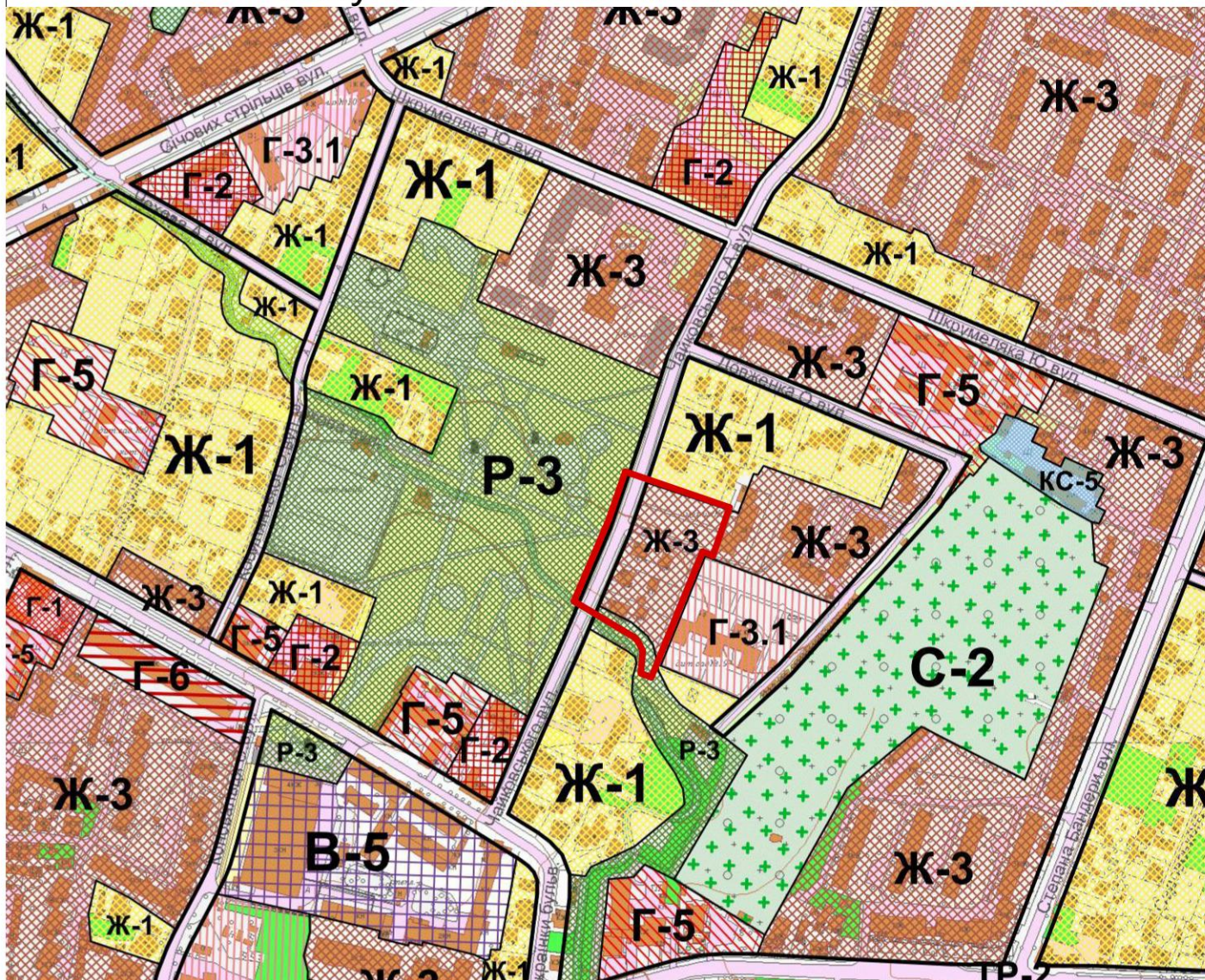
Угода № 208 -2018

Замовник: Коломийська міська рада

Підпис Дата

ГАП	Лопушанський М.	Детальний план території із внесенням змін у схему Зонування території міста Коломиї в районі вулиці Андрія Чайковського, 14, 16, 22А	Стадія	Аркуш	Аркушів
Виконала	Гравівська О.		ДПТ	2	6
Перевірів	Лопушанський М.	Розміщення території ДПТ на схемі територіального зонування м.Коломиї М 1:5 000	ФОП Лопушанський М.Р. Львів 2018		

Проект внесення змін до плану територіального зонування м. Коломиї М 1:5 000



ЖИТЛОВІ ЗОНИ

- Ж-1 ЗОНА САДИБНОЇ ЗАБУДОВИ
- Ж-3 ЗОНА ЗМІШАНОЇ БАГАТОКВАРТИРНОЇ ЖИТЛОВОЇ ТА ГРОМАДСЬКОЇ ЗАБУДОВИ

ЛАНДШАФТНО - РЕКРЕАЦІЙНІ ЗОНИ

- Р-3 ЗОНА ОЗЕЛЕНИХ ТЕРИТОРІЙ ЗАГАЛЬНОГО КОРИСТУВАННЯ

ГРОМАДСЬКІ ЗОНИ

- Г-1 ЗОНИ ЗАГАЛЬНОМІСЬКОГО ЦЕНТРУ
- Г-2 ТОРГОВО - ДІЛОВІ ЗОНИ РАЙОННОГО ЗНАЧЕННЯ ТА МІСЦЕВОГО РІВНЯ
- Г-3.1 ЗОНА ДИТЯЧИХ ДОШКІЛЬНИХ УСТАНОВ ТА ЗАГАЛЬНООСВІТНІХ ШКІЛ
- Г-4 КУЛЬТУРНІ ТА СПОРТИВНІ ЗОНИ
- Г-6 ТОРГОВЕЛЬНІ ЗОНИ

ЛАНДШАФТНІ ЗОНИ

- Л-1 ОЗЕЛЕНЕНІ ТЕРИТОРІЇ (НЕУЖИТКИ, СЗЗ, ТОЩО)
- КС-5 ЗОНИ РОЗМІЩЕННЯ ОБ'ЄКТІВ 5-ГО КЛАСУ САНІТАРНОЇ КЛАСИФІКАЦІЇ (НОРМАТИВНА СЗЗ-5.0М)
- МЕЖА ДПТ

Угода № 208 -2018

Замовник: Коломийська міська рада

Підпис Дата

ГАП Лопушанський М.

Виконала Грабівська О.

Перевірів Лопушанський М.

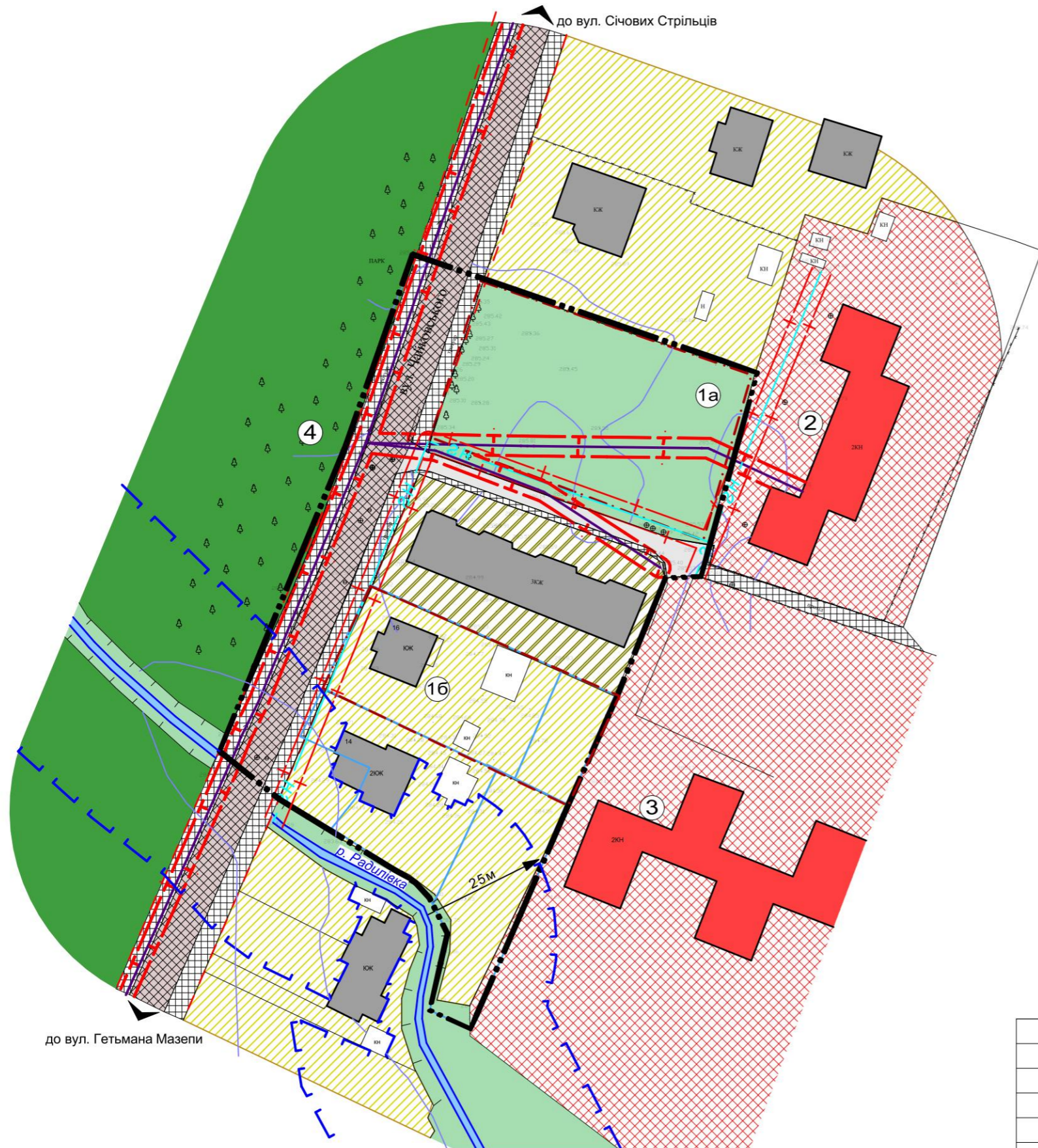
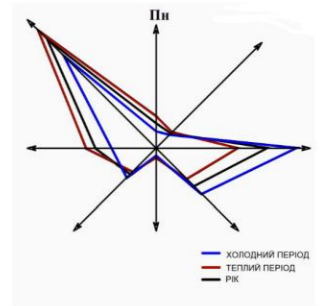
Детальний план території із внесенням змін у схему Зонування території міста Коломиї в районі вулиці Андрія Чайковського, 14, 16, 22А

Проект внесення змін до плану територіального зонування м. Коломиї М 1:5 000

Стадія	Аркуш	Аркушів
ДПТ	3	6

ФОП Лопушанський М.Р.
Львів 2018

Опорний план. Схема планувальних обмежень М 1:1000



Умовні позначення:

- межа ДПТ
- межа проєктованої ділянки
- дороги з твердим покриттям
- проїзди
- проєктовані червоні лінії
- житлові/ нежитлові будівлі та споруди
- громадські будівлі та споруди
- громадська територія
- територія садибної житлової забудови
- територія, блокованої житлової забудови
- озеленені території
- зелені насадження загального користування
- газопровід низького тиску та його охоронна зона
- ЛЕП та її охоронна зона
- межа ділянки, що має акт на право власності
- річка та її прибережно-захисна смуга

Експлікація:

- 1а. Проєктована ділянка №1.
16. Проєктована ділянки №2.
2. Музична школа.
3. Ясла садок №13 "Ромашка".
4. Міський парк імені Кирила Трильовського.

Угода № 208 -2018

Замовник: Коломийська міська рада

Підпис Дата

ГАП Лопушанський М.
Виконала Грабівська О.

Перевірів Лопушанський М.

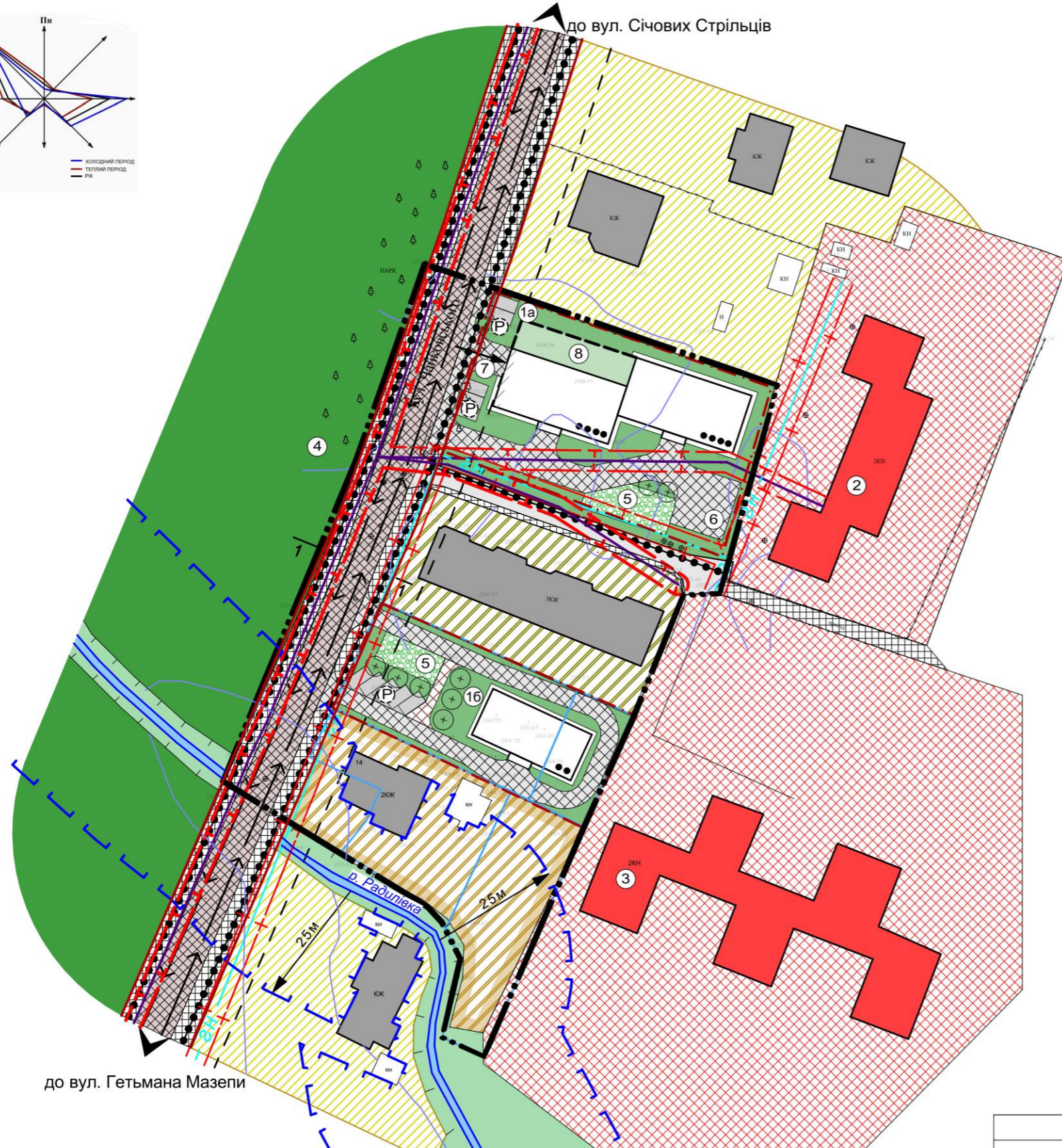
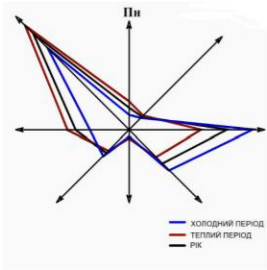
Детальний план території із внесенням змін у схему Зонування території міста Коломиї в районі вулиці Андрія Чайковського, 14, 16, 22А

Опорний план. План існуючого використання
Схема планувальних обмежень
М 1:1000

Стадія	Аркуш	Аркушів
ДПТ	4	6

ФОП Лопушанський М.Р.
Львів 2018

Проектний план. План червоних ліній. Схема організації руху транспорту і пішоходів М 1:1000

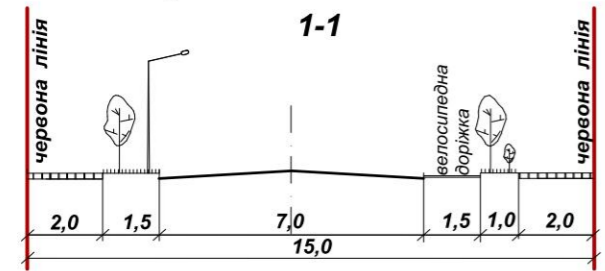


Умовні позначення:

існ.	проект.	
		- межа ДПТ
		- межа проєктованої ділянки
		- дороги з твердим покриттям
		- проїзди
		- тротуари та пішохідні дороги
		- пішохідні дороги з можливістю проїзду
		- червоні лінії вулиць
		- лінія регулювання забудови
		- парковка
		- житлові/ нежитлові будівлі та споруди
		- глуха стіна
		- громадські будівлі та споруди
		- громадська територія
		- територія садибної житлової забудови
		- територія блокованої житлової забудови
		- територія багатоквартирної житлової забудови на перспективу
		- зелені насадження загального користування
		- майданчики зі спеціальним покриттям
		- дерева
		- газопровід низького тиску та його охоронна зона
		- ЛЕП та її охоронна зона
		- межа ділянки, що має акт на право власності
		- основний рух пішоходів
		- рух транспорту
		- річка та її прибережно-захисна смуга

- Експлікація:**
- 1а. Проєктована ділянка №1.
 - 1б. Проєктована ділянки №2.
 2. Музична школа.
 3. Ясла садок №13 "Ромашка".
 4. Міський парк імені К.Трильовського.
 5. Дитячий майданчик.
 6. Розворотний майданчик.
 7. В'їзд в підземний паркінг.
 8. Підземний паркінг.

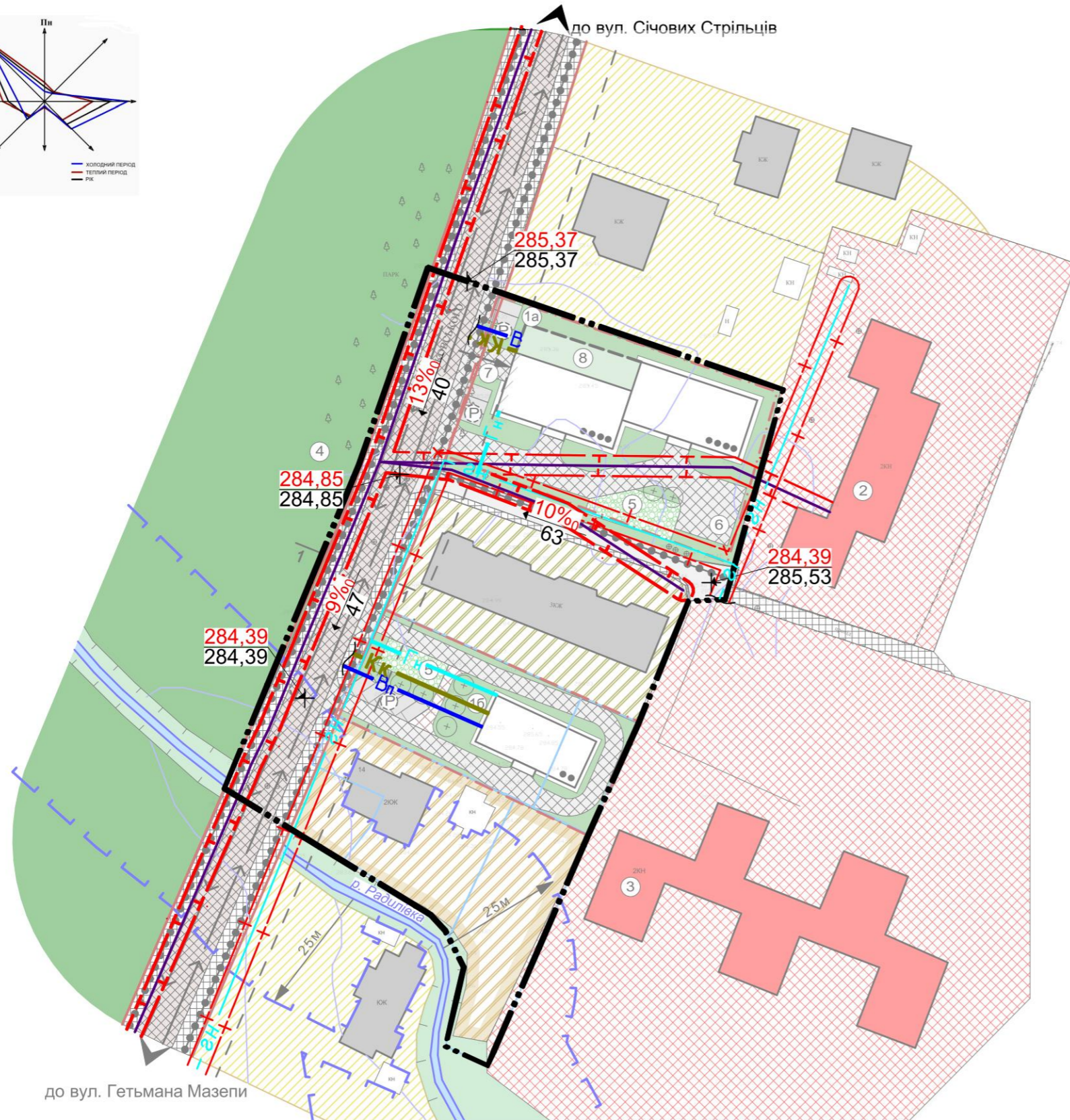
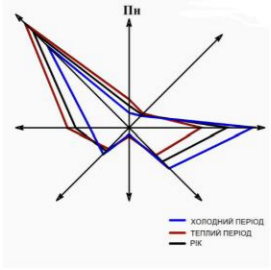
Поперечні профілі вулиць М 1:200
вул. Чайковського



Примітки.
1. Планувальна структура має рекомендаційний характер і може уточнюватися на наступних стадіях проєктування.
2. На території житлової садибної забудови по вул. Чайковського, 14 передбачається зміна функціонального призначення і розміщення багатоквартирного будинку на перспективу згідно умов п.5 Пояснювальної записки.

Угода № 208 -2018					
Замовник: Коломийська міська рада					
Підпис		Дата			
ГАП	Лопушанський М.			Детальний план території із внесенням змін у схему Зонування території міста Коломиї в районі вулиці Андрія Чайковського, 14, 16, 22А	
Виконала	Гравівська О.	Стадія	Аркуш	Аркушів	
Перевірів	Лопушанський М.	ДПТ	5	6	
Проектний план. План червоних ліній. Схема організації руху транспорту і пішоходів М 1:1000				ФОП Лопушанський М.Р. Львів 2018	

Схема інженерної підготовки території та вертикального планування. Схема інженерних мереж та споруд М 1:1000



Умовні позначення:

існ.	проект.	
		- межа ДПТ
		- межа проекрованої ділянки
		- дороги з твердим покриттям
		- проїзди
		- тротуари та пішохідні дороги
		- пішохідні дороги з можливістю проїзду
		- червоні лінії вулиць
		- лінія регулювання забудови
		- парковка
		- житлові/ нежитлові будівлі та споруди
		- глуха стіна
		- громадські будівлі та споруди
		- громадська територія
		- територія садибної житлової забудови
		- територія блокованої житлової забудови
		- територія багатоквартирної житлової забудови на перспективу
		- зелені насадження загального користування
		- майданчики зі спеціальним покриттям
		- дерева
		- газопровід низького тиску та його охоронна зона
		- ЛЕП та її охоронна зона
		- межа ділянки, що має акт на право власності
		- основний рух пішоходів
		- рух транспорту
		- річка та її прибережно-захисна смуга

Експлікація:

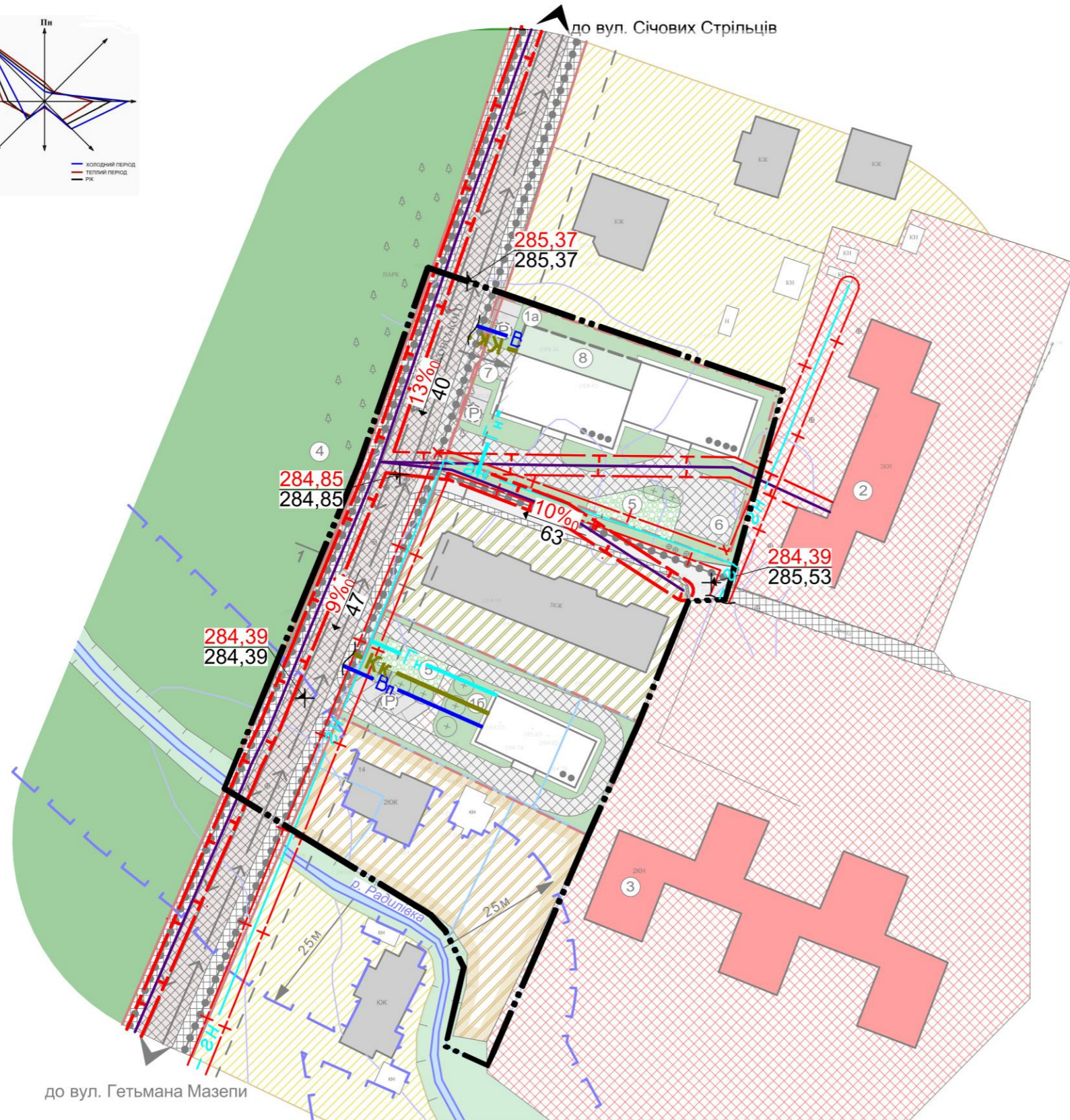
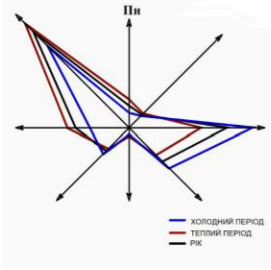
- 1а. Проектована ділянка №1.
- 1б. Проектована ділянки №2.
2. Музична школа.
3. Ясла садок №13 "Ромашка".
4. Міський парк імені К.Трильовського.
5. Дитячий майданчик.
6. Розворотний майданчик.
7. В'їзд в підземний паркінг.
8. Підземний паркінг.

існ.	проект.	
		- водопровід господарсько-питний
		- каналізація самопливна
		- газопровід низького тиску
		- ЛЕП 0,4кВ та її охоронна зона
		- проектована/існуюча відмітки (м)
		- проектований повздовжній ухил (проміле)/довжина ділянки (м)

Примітки.
1. Трасування інженерних мереж (водопостачання, каналізація) виконати на оновленій топографічній підоснові.

Угода № 208 -2018					
Замовник: Коломийська міська рада					
Підпис		Дата			
ГАП	Лопушанський М.			Детальний план території із внесенням змін у схему Зонування території міста Коломиї в районі вулиці Андрія Чайковського, 14, 16, 22А	
Виконала	Гравівська О.			Стадія	Аркуш
				ДПТ	6
				Аркушів	6
Перевірів	Лопушанський М.			Схема інженерної підготовки території та вертикального планування. Схема інженерних мереж та споруд М 1:1000	
				ФОП Лопушанський М.Р. Львів 2018	

Схема інженерної підготовки території та вертикального планування. Схема інженерних мереж та споруд М 1:1000



Умовні позначення:

існ.	проект.	опис
— · — · —	— · — · —	- межа ДПТ
— · — · —	— · — · —	- межа проекрованої ділянки
▨	▨	- дороги з твердим покриттям
▨	▨	- проїзди
▨	▨	- тротуари та пішохідні дороги
▨	▨	- пішохідні дороги з можливістю проїзду
▨	▨	- червоні лінії вулиць
▨	▨	- лінія регулювання забудови
▨	▨	- парковка
▨	▨	- житлові/ нежитлові будівлі та споруди
▨	▨	- глуха стіна
▨	▨	- громадські будівлі та споруди
▨	▨	- громадська територія
▨	▨	- територія садибної житлової забудови
▨	▨	- територія блокованої житлової забудови
▨	▨	- територія багатоквартирної житлової забудови на перспективу
▨	▨	- зелені насадження загального користування
▨	▨	- майданчики зі спеціальним покриттям
+	+	- дерева
▨	▨	- газопровід низького тиску та його охоронна зона
▨	▨	- ЛЕП та її охоронна зона
▨	▨	- межа ділянки, що має акт на право власності
▨	▨	- основний рух пішоходів
▨	▨	- рух транспорту
▨	▨	- річка та її прибережно-захисна смуга

- Експлікація:**
- 1а. Проектована ділянка №1.
 - 1б. Проектована ділянки №2.
 2. Музична школа.
 3. Ясла садок №13 "Ромашка".
 4. Миський парк імені К.Трильовського.
 5. Дитячий майданчик.
 6. Розворотний майданчик.
 7. В'їзд в підземний паркінг.
 8. Підземний паркінг.

існ.	проект.	опис
▨	▨	- водопровід господарсько-питний
▨	▨	- каналізація самопливна
▨	▨	- газопровід низького тиску
▨	▨	- ЛЕП 0,4кВ та її охоронна зона
▨	▨	- проектована/існуюча відмітки (м)
▨	▨	- проектований повздовжній ухил (проміле)/довжина ділянки (м)

Примітки.
 1. Трасування інженерних мереж (водопостачання, каналізація) виконати на оновленій топографічній підоснові.

Угода № 208 -2018					
Замовник: Коломийська міська рада					
Підпис		Дата		Стадія	Аркуш
ГАП	Лопушанський М.			ДПТ	6
Виконала	Гравівська О.			Аркушів	6
Перевірів	Лопушанський М.	Детальний план території із внесенням змін у схему Зонування території міста Коломиї в районі вулиці Андрія Чайковського, 14, 16, 22А			
Схема інженерної підготовки території та вертикального планування. Схема інженерних мереж та споруд М 1:1000				ФОП Лопушанський М.Р. Львів 2018	